





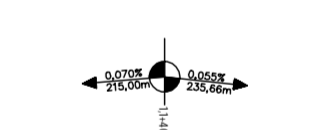
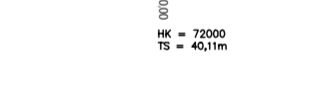


DECKBLATT VARANTE 1.1

LEGENDE:

-  bituminöse Fahrbahn
-  bituminöser Rad- und Gehweg
-  Grünstreifen
-  Damm- bzw. Einschnitts Böschung
-  Sickermulde
-  gepl. Brückenwiderlager
-  Neigungsbrechpunkt mit Angabe von Gefälle und Steigungslänge
-  Ausrundungshalbmesser (H) Tangentiallänge (TS) und Stationierung

KEINE WASSERSCHUTZZONE

Ingenieurbüro **Angenvoort + Barth** Partnerschaft
 Blumentalstraße 147a | 41779 Krefeld
 Tel.: 02151 / 36585-0 | Fax: 02151 / 36585-29
 e-mail: post@angenvoort-barth.de

Proj.Nr.: 17.51
 bear.: 08.18 / Ans.
 gepr.: 08.18 / Ans.
 gepr.: 08.18 / Ri

Datum	Name	Änderung	Index

rhein kreis neuss Tiefbauamt
 41515 Grovenbroich, Schloßstraße 20
 Tel.: 02181 - 601 6600
 Fax.: 02181 - 601 6699
 eMail: tiefbauamt@rhein-kreis-neuss.de

Modultitel: **Neubau der AS - K 33 n in Dormagen-Deirath**

Planfeststellung

Planbez.: Lageplan Variante 1.1

Umrissgröße (m):	5V.2	2
Blattgröße (cm):	139,86 x 56,38	
Bau - km:	1-205,09 - 1+580	
Maßstab:	1 : 1000	

Datum	Bearbeiter	gezeichnet	geprüft	vermerkt

Auftraggeber: **rhein kreis neuss**, am 13.09.2018
 Pflad: **Landes** **Einwohnerbeauftragter**

Plangrundlage

Kataster	LageNetz	HöhenNetz	Datum
ETRS 89	MNK	MNK	12.17

Topographie	Vermessung:	Datum
PS	Rhenkreis Neuss	12.17
bearbeitet	PS	03.18
geprüft	X	XX.XX

Anschluss Blatt 1

Anschluss Blatt 3

RW: 32343880.798, HW: 5667732.802