












-  Gesetzlich geschützter Biotop
-  Flora-Fauna-Habitat-Gebiet (FFH-Gebiet)
-  Landschaftsschutzgebiet (LSG)
-  Naturschutzgebiet (NSG)
-  Geplanter Trassenverlauf
-  Mast - Rückbau
-  Mast - Neubau
-  Stadtgrenze
-  Untersuchungsgebiet (150 m Radius)

Karten-Nr.: 1 Maßstab: 1 : 6.000
Schutzgebiete
 Projekt-Nr.: 1444
 Bearbeiter: pal
 Datum: Februar 2021 Unterschrift
 Kartengrundlage:
 Datenlizenz Deutschland – Geobasis NRW 2021 – Version 2.0

UVP-Bericht zum Anschluss der UA Krefeld-Gellep an das 380-kV Übertragungsnetz

Auftraggeber
Amprion GmbH
 Robert-Schuman-Straße 7
 44263 Dortmund

Ökoplan Essen
 Savignystraße 59
 45147 Essen
 www.oekoplan-essen.de

0201-62 30 37
 0201-64 30 11 (Fax)
 info@oekoplan-essen.de