





Auslegungsvermerk der Gemeinde
 Der Plan hat ausgelegen in der Zeit vom bis

in der Gemeinde

Zeit und Ort der Auslegung des Planes sind rechtzeitig vor Beginn der Auslegung ortsüblich bekannt gemacht worden.


..... (Unterschrift) Siegel 

Planfeststellungsvermerk der Planfeststellungsbehörde
 Planfestgestellt durch Beschluss vom











Planfeststellungsbehörde Siegel 

Auslegungsvermerk der Gemeinde
 Der Planfeststellungsbeschluss und die Ausfertigung des festgestellten Planes haben ausgelegen in der Zeit vom bis

in der Gemeinde

Gemeinde Siegel 

LEGENDE :

-  Baumaßnahme zweibahnig
-  Baumaßnahme einbahnig
-  Knotenpunkt teilplangleich
-  Knotenpunkt plangleich
-  Knotenpunkt plangleich Kreisverkehr
-  Gemeindegrenze
-  A57 Bundesautobahn
-  B9 Bundesstraße
-  L380 Landesstraße
-  K33 Kreisstraße

DECKBLATT 1
KEINE WASSERSCHUTZZONE

 Ingenieurbüro
Angenvoort + Barth
 Partnerschaft

Blumentalstraße 147a
 47798 Krefeld
 Tel.: 02151 / 36585-0
 Fax: 02151 / 36585-29
 e-mail: post@angenvoort-barth.de

Proj.Nr.: 17.51
 bear.: 04.19 / St.
 gez.: 04.19 / St.
 gepr.: 04.19 / Ri.

<p>rhein kreis neuss</p> <p>Tiefbauamt 41515 Grevenbroich, Schloßstraße 20 Tel.: 02181 - 601 6600 Fax.: 02181 - 601 6699 eMail: tiefbauamt@rhein-kreis-neuss.de</p>		Unterlage Nr.:	Blatt Nr.:
		2a	1
Maßnahme:		Blattgröße (cm):	
Neubau der Anschlussstelle Dormagen-Delrath an der A57		58,0 x 44,6	
Feststellungsentwurf		BAB - km: 92+743	
Planbez.: Übersichtskarte		Maßstab: 1 : 25.000	
Datum:	Bearbeiter:	gezeichnet:	geprüft:
			Vermerk
Aufgestellt Grevenbroich, den 05.04.2019			
I.A. Ludwig Kreisbaudirektor			
Pfad:			