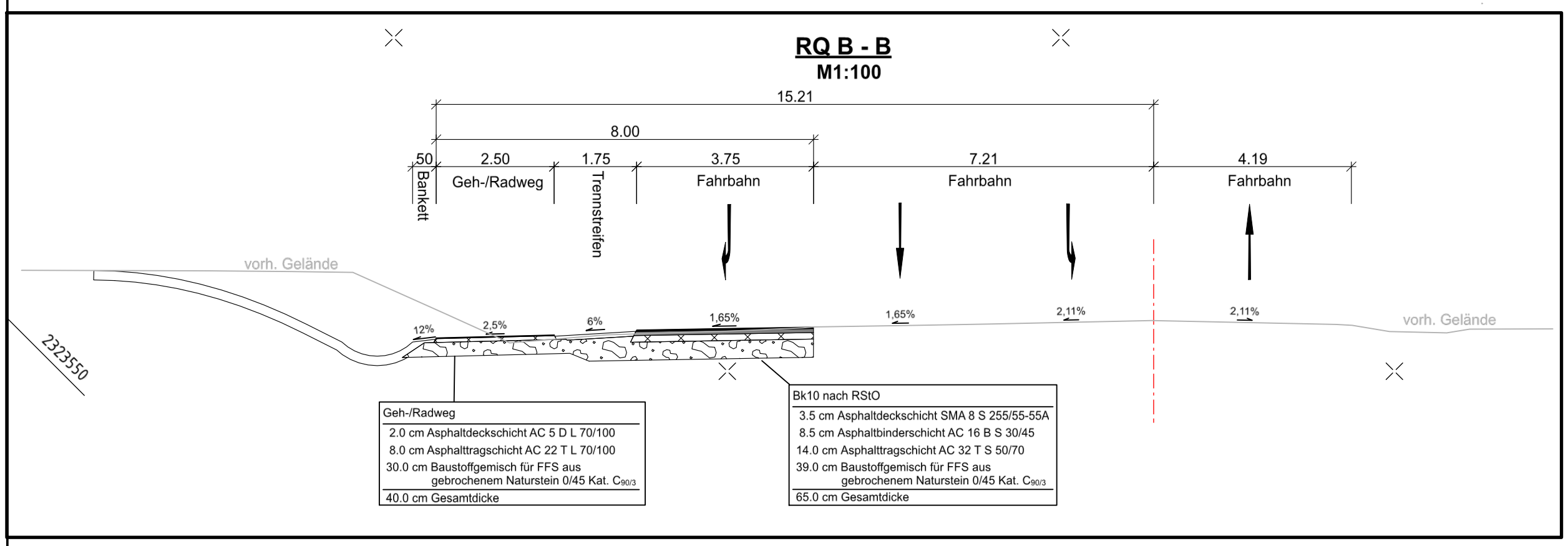
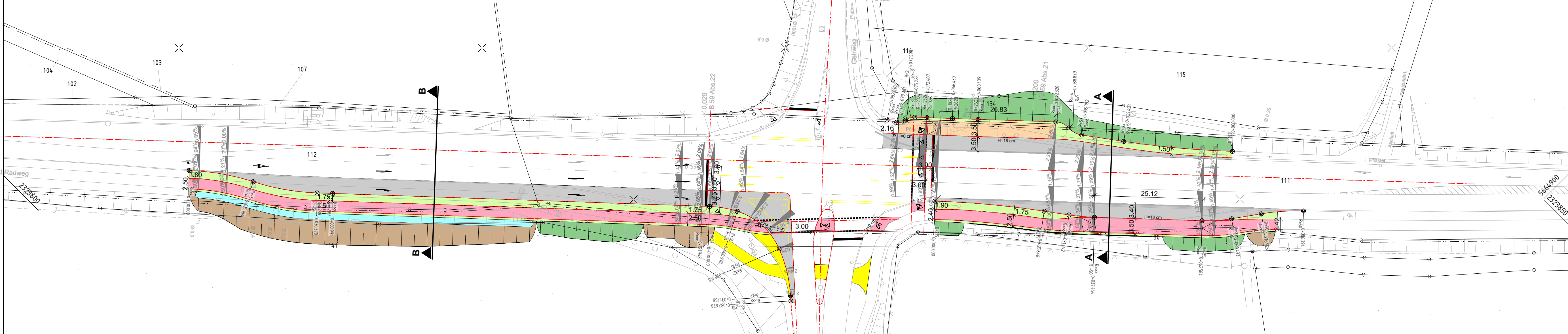
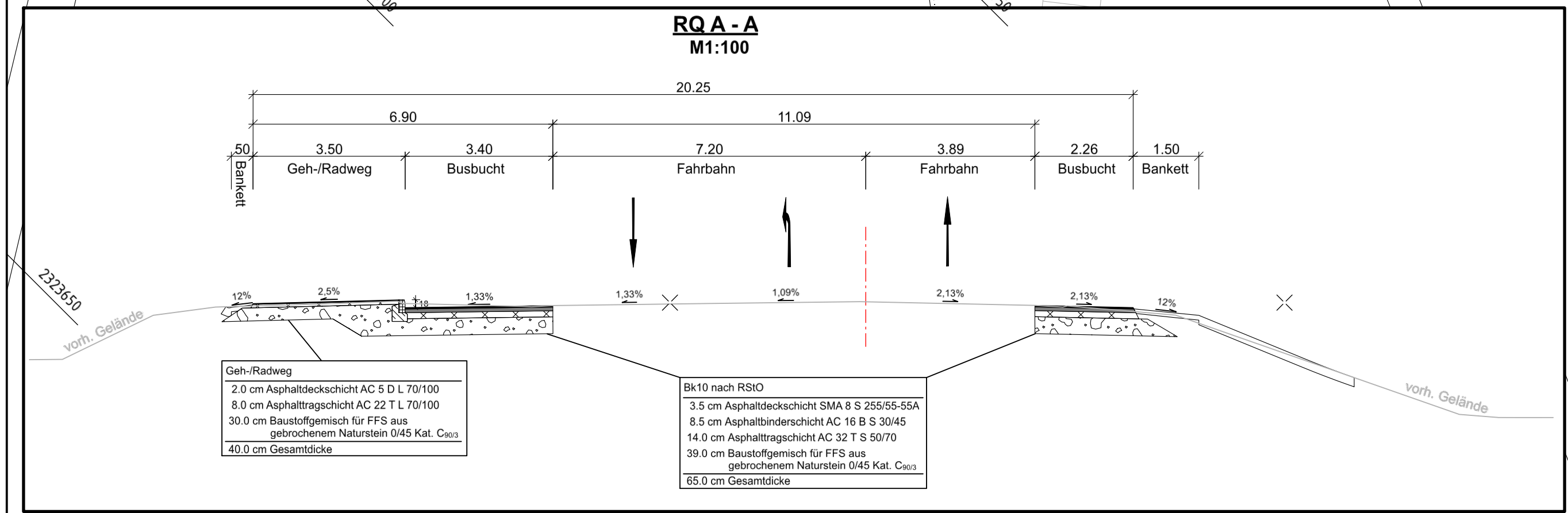
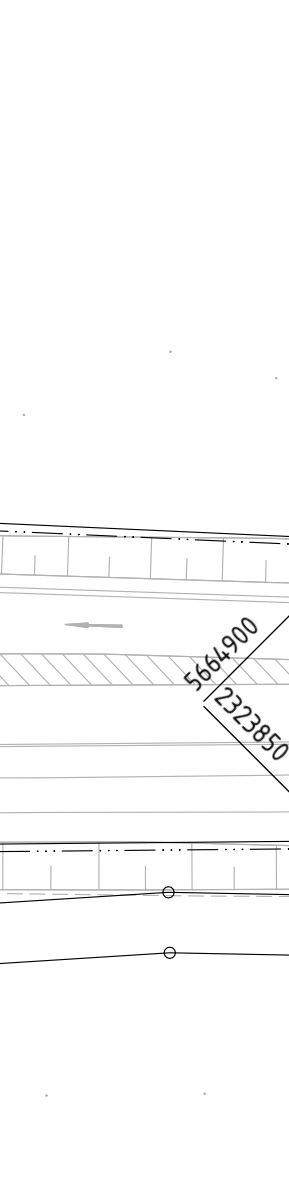
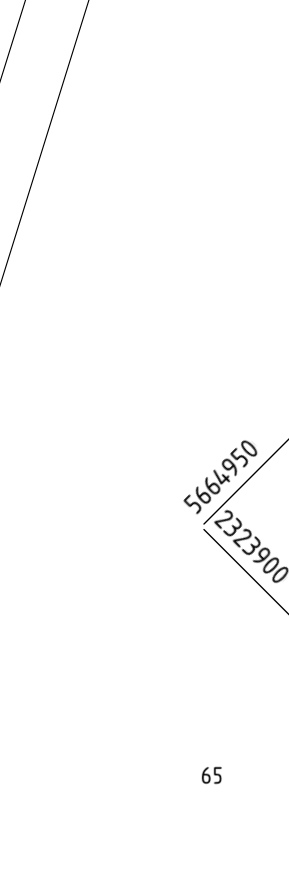


Y 2323674.335
X 5665232.256



Y 2323520.539
X 5665078.460

Y 2323934.197
X 5664972.394



Y 2323780.401
X 5664818.598

Zeichenerklärung

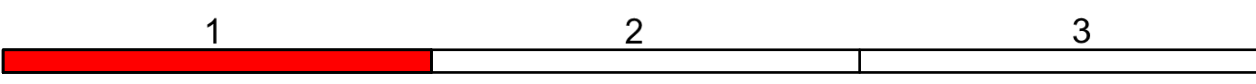
Planung

- Einschnittsböschung
- Mulde mit Fließrichtung / Versickermulde
- Straßennebenflächen
- Fahrbahn mit Achse
- Bankett
- Rückbau
- Radweg
- Gehweg
- Fahrbahnteiler / Insel / Parkstreifen
- Zufahrt mit Bordabsenkung gemeinsamer Geh- und Radweg
- Bankett mit Zufahrt
- Dammböschung
- Bankett
- Richtungsfahrbahn mit Fahrstreifenaufteilung
- Mittelstreifen, Achse
- Richtungsfahrbahn
- Bankett
- Entwässerungsgraben mit Fließrichtung

H = 15 000 m
1,500 ‰ 0,700 ‰
1531,000 m 725,000 m

Neigungsbrechpunkt mit Angabe von Ausrundungshalbmesser, Längsneigung und Abstand zum nächsten Neigungsbrechpunkt

Gradientenhochpunkt
Gradiententiefpunkt
Querneigung



(Büro, Name und Anschrift)	(Raum für Prüfvermerke)
	(Raum für Projekt-Nr.)

Regionalniederlassung Niederrhein
Breitenbachstr. 90, 41065 Mönchengladbach

Straßen.nrw
Landesbetrieb Straßenbau Nordrhein-Westfalen
Projekt-Nr. 00-0000

Nr.	Art der Änderung	Datum	Zeichen

VORENTWURF

Landesbetrieb Straßenbau Nordrhein-Westfalen
StraÙe: B 59 Station: Unterlage / Blatt-Nr.: 5 / 1
PROJIS-Nr.: Lageplan
Var 3 LSA + BB + Abbieger
Maßstab: 1 : 500

B59/K19/Schaan
Umbau eines Knotenpunktes

Datum: Der Leiter der Regionalniederlassung Niederrhein
i.A. (Klaus Münster)