

Land Nordrhein-Westfalen

Reg.-Bez. Düsseldorf

Kreisfreie Stadt Duisburg

Kreisfreie Stadt Krefeld

Kreisfreie Stadt Düsseldorf


Rhein-Kreis-Neuss

Stadt Meerbusch






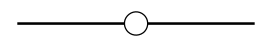
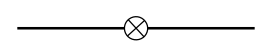
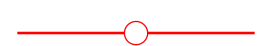






© Land NRW (2018) Datenlizenz Deutschland
- Namensnennung - Version 2.0
(www.govdata.de/dl-de/by-2-0)

vervielfältigt durch die



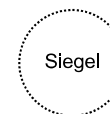
Amprion GmbH
G-L
Robert-Schuman-Straße 7
44263 Dortmund



Legende

-  Landesgrenze
-  Reg.-Bez. Grenze
-  Kreisgrenze
-  Gemeindegrenze
-  Umspannanlage (Bestand)
-  Tragmast (vorhanden) mit Leitungssache
-  Abspannmast (vorhanden) mit Leitungssache
-  Tragmast (geplant) mit Leitungssache
-  Abspannmast (geplant) mit Leitungssache
-  Gepl. Tragmast am Altstandort und gepl. Leitung in vorh. Achse
-  Gepl. Abspannmast am Altstandort und gepl. Leitung in vorh. Achse
-  Abzubauender Tragmast und abzubauende Leitung
-  Abzubauender Abspannmast und abzubauende Leitung
-  Waldfläche

Anlage 2

Auslegungsvermerk der Gemeinde (Anhörungsverfahren § 43a EnWG i.V.m. § 73 VwVfG)	vom	20
Der Plan hat ausgelegen in der Zeit	bis	20
in der Gemeinde		
Gemeinde		
Planfeststellungsvermerk der Planfeststellungsbehörde Nach § 43b EnWG i.V.m. § 74 VwVfG planfestgestellt durch Beschluss	vom	20
Planfeststellungsbehörde		
Auslegungsvermerk der Gemeinde (Planfeststellungsbeschluss und festgestellter Plan (§ 43b EnWG i.V.m. § 74 VwVfG))	vom	20
Der Planfeststellungsbeschluss und Ausfertigung des festgestellten Planes haben ausgelegen in der Zeit	bis	20
in der Gemeinde		
Gemeinde		

Blatt 1

Erweiterung der 380-kV-Höchstspannungsfreileitung
Osterath - Pkt. Angerland, Bl.4123
Neubau im Abschnitt Pkt. Birkenhof - Gellep

Änderung der 110-/220-kV-Höchstspannungsfreileitung
Osterath - Huckingen, Bl.2364

Übersichtsplan
1 : 25000

Zur Plananfertigung verwendete TK 25: 4605, 4606

Stand:	25.02.2021	16:07:58
Erstellt:	03.03.2014	10:07:58
Inhalt:	Planung	

